




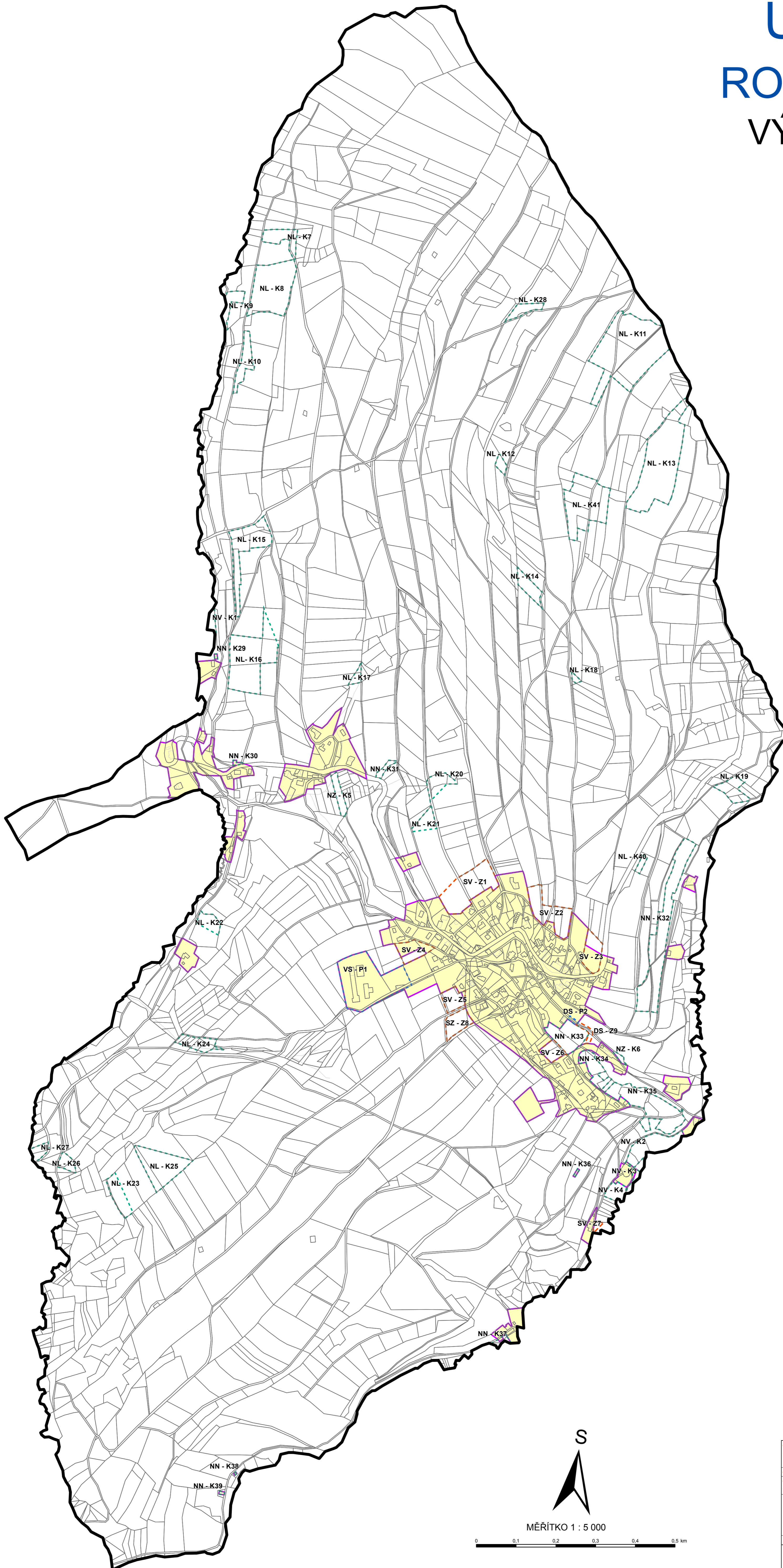
ÚZEMNÍ PLÁN ROZTOKY U SEMIL VÝKRES ZÁKLADNÍHO ČLENĚNÍ ÚZEMÍ

HRANICE

-  hranice řešeného území
-  hranice zastavěného území ke dni 5. 6. 2013
-  hranice zastavitelných ploch
-  hranice plochy přestavby
-  hranice ploch změn v krajině

POZNÁMKA:

- Z - označení zastavitelných ploch
- P - označení ploch přestavby
- K - označení ploch změn v krajině



ODPOVĚDNÝ ZÁSTUPCE PROJEKTANTA Ing. arch. Alena Koutová	PROJEKTANT kolektiv zhotovitele	SPOLUPRÁCE OBEC Roztoky u Semil	 SURPMO, a.s. 110 00 Praha 1 Opletalova 1626/36
OBJEDNATEL/PORIZOVATEL Obec Roztoky u Semil/ Městský úřad Semil	KRAJ Liberecký	OBEC Roztoky u Semil	Projektové středisko 500 03 Hradec Králové Třída ČSA 219
Územní plán Roztoky u Semil			Zakázkové číslo 03685314
			ÚČELOVÝ STUPEŇ ÚPD FORMÁT PROFESE URB
NÁVRH Výkres základního členění území			DATUM 07/2013 MĚŘÍTKO 1 : 5 000 ČÍSLO B.1